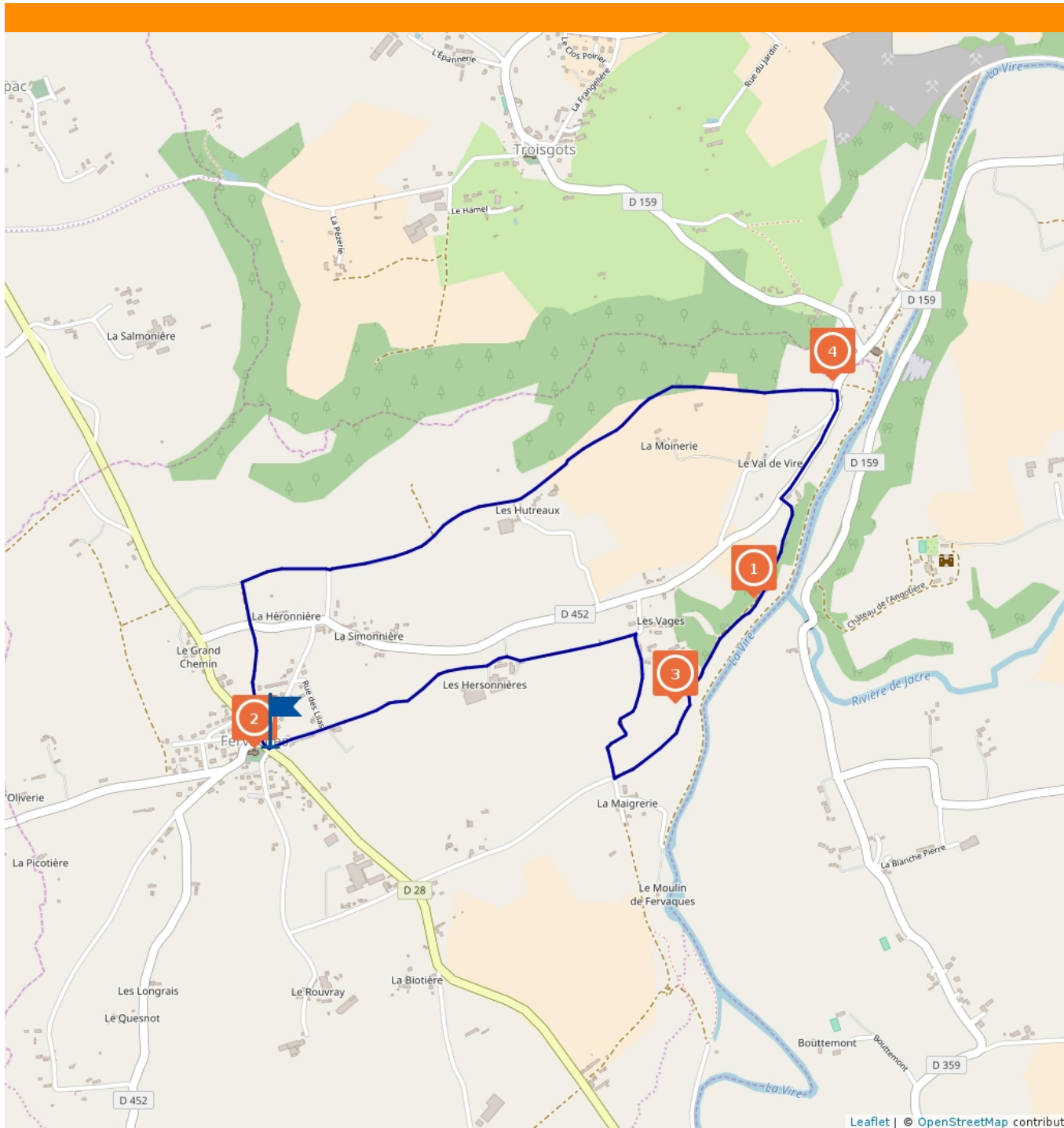




# Fervaches - De la grotte du Diable à la Chapelle-sur-Vire



Saint-LO Agglo



 5.67 km  
Marche : 1h30

 maxi 106 m  
 mini 34 m  
 46 m  
 -29 m

Ce circuit est composé de  
4 points d'intérêt

Cet itinéraire vous est fourni à titre indicatif. Cirkwi ne certifie pas la fiabilité des informations contenues dans les textes, cartes ou photos de cet itinéraire. Retrouvez plus d'infos sur [www.cirkwi.com](http://www.cirkwi.com)



Mise à jour le 26/04/18 par SAINT LO AGGLO et généré par [www.cirkwi.com](http://www.cirkwi.com)

Départ: Place de l'Eglise, Fervaches. Balisage bleu. Parcours: Vous passerez en bordure de la Vire, ancienne importante voie de communication qui connut son heure de gloire au XIXème siècle. "IGN-2018 Copie et reproduction interdite"



Proposé par : **SAINT LO AGGLO**  
"Ce PDF a été généré à partir de Cirkwi, la plateforme de partage d'activités touristiques qui vous fait voyager"

[www.cirkwi.com/circuit/57050](http://www.cirkwi.com/circuit/57050)



1

**Le Pont à Than - 50420 Domjean - Altitude : 44m**

**Points de vues et panorama, Histoires et Légendes**



Saint Lô Agglo

## La Grotte du Diable

Taillée vers 1850, cette grotte fut le refuge du juge de paix Amédée Duval-Duperron, propriétaire du lieu. En 1944, des réfugiés de Cherbourg y restèrent cachés en attendant la libération. Qualifiée comme une curiosité locale, elle surplombe la Vire. Soyez bien chaussés pour l'ascension. Vous aurez peut-être l'occasion d'entrevoir le château de l'Angotière du XVIème et XIXème siècles inscrit aux Monuments Historiques.

2

**Le Bourg - 50420 Fervaches - Altitude : 97m**

**Monuments et Architecture, Château, Eglise & Abbaye**

## Eglise Saint-Pierre Fervaches

Cette église contient une belle statue Saint-Pierre en pape datée du XVème, classée aux Monuments Historiques, ainsi qu'une statue de la Vierge à l'enfant du XVème siècle, réplique de la statue du Mont-Saint-Michel. Bel if "multi-centenaire" à admirer.



3

**Les Vages - 50420 Fervaches - Altitude : 37m****Point d'intérêt naturel**

OT Saint Lô Agglo

## Le sentier du Duc

Ce chemin fut emprunté par Robert de Trégoz seigneur local et Jean Sans Terre Duc de Normandie et Roi d'Angleterre, en 1201. Leur armée était probablement divisée en deux : une petite troupe qui accompagnait les seigneurs sur ce chemin et une autre plus forte et plus armée qui emprunta la route du village des Vasges.

4

**D452 - 50420 Fervaches - Altitude : 38m****Non classé, Histoires et Légendes**

## Le lavoir de soeur Marthe

Un jour de l'hiver 1942/1843, elle tomba du lavoir dans le Marqueran, en voulant rattraper un drap. Les eaux glacées lui paralysèrent les jambes. Seules les mains de Sainte Marie-Madeleine de Postel la guérèrent. Cet événement reste depuis dans les mémoires de la Chapelle-sur-Vire.

